



Pirineu de Girona



El Ripollès
www.elripolles.com
Terra de Comtes i Abats



DISTÀNCIES I TEMPS APROX. FINS A RIPOLL
DISTANCIAS Y TIEMPOS APROX. HASTA RIPOLL

BARCELONA	100 km	1h 15 min.
GIRONA	85 km	1h 15 min.
LLEIDA	195 km	2h 30 min.
TARRAGONA	195 km	2h 15 min.
ANDORRA	130 km	2h 15 min.
PERPINYÀ	140 km	2h 15 min.
SARAGOSSA	335 km	3h 45 min.
VALÈNCIA	445 km	4h 45 min.
BILBAO	640 km	6h 30 min.
MADRID	650 km	6h 45 min.

- Carretera / Carretera km. entre poblacions 2 km. entre poblaciones
- Carretera secundària / Carretera secundaria
- Pista forestal / Pista forestal
- Rius / Rios
- Cim / Pico
- Refugi / Refugio
- Pistes esquí / Pistas esquí
- Oficines de turisme / Oficinas de turismo
- GAT Centre d'acollida turística / Centro de acogida turística
- Ferrocarril / Ferrocarril R3
- Cremallera Ribes-Queralbs-Núria / Cremallera Ribes-Queralbs-Núria
- Ruta del Ferro i del Carbó / Ruta del Hierro y del Carbón
- Població / Población
- Nucli / Núcleo
- G.R. 1/3/11
- G.R. 151 Abat Oliba

ITINERÀNNIA
TERRA DE SENDERS

PINTURES ROMÀNIQUES DÒRRIA

ESGLÉSIA DE ST. JAUME QUERALBS

POBLE ESGLAONAT TOSES

MUSEU ETNOGRÀFIC RIPOLL

MONESTIR DE STA. MARIA RIPOLL

MONESTIR DE ST. JOAN DE LES ABADESSES

SANTUARI DE MONGRONY

PONT NOU CAMPRODON

ESGLÉSIA ROMÀNICA BEGET

CALÇADA ROMANA ST. PAU DE SEGÚRIES

VALL DE NÚRIA

PUNT D'ACOLLIMENT CENTRE BTT DEL RIPOLLÈS



Vall de Núria

Situada a 2000 m d'altitud, està envoltada de cims que s'enfilen fins a prop dels 3.000 m i que configuren l'anomenada "Olla de Núria". Només s'hi pot accedir amb un transport singular, el tren **cremallera**, que té un recorregut de 12,5 km i que us permetrà gaudir d'un paisatge espectacular d'alta muntanya. S'inicia a Ribes de Freser i, passant per Queralbs, supera un desnivell de més de 1.000 m.

A l'estiu, a la Vall de Núria, podreu gaudir de les excursions, de les sortides a cavall, barques i canoes al llac, minigolf, tir amb arc, circuit d'orientació, un parc lúdic (amb 2 tubbys, jocs d'equilibri, rocòdrom i tirolines), i per als menuts de 4 a 10 anys el Cau de la Marmota.

A l'hivern us proposem gaudir de l'esquí a Vall de Núria, amb onze pistes, un parc lúdic (amb 3 pistes de trineus i 2 tubbys), i un parc de neu per als més menuts. Hi trobareu una bona oferta de serveis d'allotjament i de restauració.

*Situada a 2000 m de altitud, está rodeada de cumbres que ascienden hasta cerca de los 3.000 m y que configuran la llamada "Olla de Núria". Sólo se puede acceder con un transporte singular, el tren **cremallera**, que tiene un recorrido de 12,5 km y permite disfrutar de un paisaje espectacular de alta montaña. Se inicia en Ribes de Freser y, pasando por Queralbs, supera un desnivel de más de 1.000 m. En verano, en el Valle de Núria, podrás disfrutar de las excursiones, de las salidas a caballo, barcas y canoas en el lago, minigolf, tiro con arco, circuito de orientación, un parque lúdico (con 2 tubbys, juegos de equilibrio, rocódromo y tirolinas), y para los más pequeños de 4 a 10 años el "Cau de la Marmota".*

En invierno os proponemos disfrutar del esquí en Vall de Núria, con once pistas, un parque lúdico (con 3 pistas de trineos y 2 tubbys), y un parque de nieve para los más pequeños. Encontraréis una buena oferta de servicios de alojamiento y de restauración.

www.valldenuria.cat Tf. 972 73 20 20





Terra de Comtes i Abats

El Ripollès és Terra de Comtes i Abats. Ripoll, Sant Joan de les Abadesses, Campdevànol i Gombrèn són quatre poblacions de gran patrimoni cultural, els seus principals monuments i escenaris formen part d'aquest itinerari:

A Ripoll, un dels monuments romànics més imponents de tot Catalunya: El Monestir de Santa Maria, amb la seva majestuosa Portalada del segle XII, altrament coneguda com la "Bíblia en pedra" i a Sant Joan de les Abadesses, el seu magnífic Monestir on destaca la peça escultòrica més important: el Santíssim Misteri, ambdós d'estil romànic i fundats pel Comte Guifré el Pelós al segle IX.

El Palau de l'Abadia de Sant Joan de les Abadesses, del s. XIV, que acull el Centre d'Interpretació del Mite del Comte Arnau. Un Centre que vol donar les claus per entendre l'origen i l'evolució de la figura del Comte Arnau, un mite que perdura en el temps, des d'una perspectiva que abasta el folklore, la història, la música i la literatura.

Campdevànol, per on transcorre el camí ral que ens porta fins al municipi de Gombrèn; on al llarg de la ruta es pot gaudir d'un entorn natural magnífic, a peu o en bicicleta.

Gombrèn, un dels focus de la llegenda del Comte Arnau, on hi trobem el Santuari de Montgrony, que ofereix unes vistes panoràmiques extraordinàries, l'Espai Expositiu Otger Cataló i el Castell de Mataplana, que segons la llegenda, és on vivia el Comte Arnau.

El Ripollès es Tierra de Condes y Abades. Ripoll, Sant Joan de les Abadesses, Campdevànol y Gombrèn son cuatro poblaciones con un gran patrimonio cultural, sus principales monumentos y escenarios forman parte de este itinerario:


En Ripoll, uno de los monumentos románicos más imponentes de toda Cataluña: El Monasterio de Santa Maria, con su majestuosa Portalada del siglo XII, también conocida como la "Bíblia en piedra" y en Sant Joan de les Abadesses, su magnífico Monasterio donde destaca la pieza escultórica más importante: el Santísimo Misterio, ambos de estilo románico y fundados por el Conde Wifredo el Velloso en el siglo IX.

El Palacio de la Abadía de Sant Joan de les Abadesses, del s. XIV, que acoge el Centro de Interpretación del Mito del Conde Arnau. Un Centro que quiere dar las claves para entender el origen y evolución de la figura del Conde Arnau, un mito que perdura en el tiempo, desde una perspectiva que abarca el folklore, la historia, la música y la literatura.

Campdevànol, por donde transcurre el camino real que nos lleva hasta el municipio de Gombrèn, donde a lo largo de la ruta se puede disfrutar de un entorno natural magnífico, a pie o en bicicleta.

Gombrèn, uno de los focos de la leyenda del conde Arnau, donde encontramos el Santuario de Montgrony, que ofrece unas vistas panorámicas extraordinarias, el Espacio Expositivo Otger Cataló y el Castillo de Mataplana, que según la leyenda, es donde vivía el conde Arnau.

www.terradecomtes.cat





La Vall de Camprodon: patrimoni i paisatges

La Vall de Camprodon gaudeix d'un enorme patrimoni històric i cultural, així com de paisatges d'una gran diversitat i bellesa. Visiteu Camprodon, tot gaudint del Pont Nou (s. XII-XIII) o del Monestir de Sant Pere (s. XIII), del Passeig Maristany, i passegeu pel centre comercial de la Vila.

Respireu la tranquil·litat de Beget, declarat Conjunt Patrimonial Històric i Artístic, amb l'església romànica de Sant Cristòfol (s. XII), que allotja l'esplèndida figura de la Majestat, monument nacional d'estructura similar a Santa Cecília de Molló (s. X-XII). Arrodoniu l'aproximació a la història tot passejant per la Via Romana, a Sant Pau de Segúries. La visita als petits nuclis de muntanya com Espinavell o els d'Abella o la Roca, a Vilallonga de Ter, us portarà el sabor de la vida tradicional, entre carrers costeruts i empedrats. Miradors naturals com Tregurà, Sant Antoni o Coll d'Ares, us donaran una visió dels pobles i de la vegetació que els envolta, amb boscos frondosos, terres cultivades i verdes pastures. I rememoreu la llegenda passejant per Setcases. I per gaudir de l'entorn i de les activitats en la natura, trieu entre l'esquí, el parc dels animals o les passejades a cavall, entre d'altres, a més del miler de quilòmetres de senders que us permetran acostar-vos al cor de les muntanyes, enfil·lar-vos als cims més enlairats i extasiar-vos als paratges més singulars.

I abans de marxar, feu un tast de la gastronomia que empra els productes de la terra i l'obrador: embotits, trufes, galetes i la carn de potre.

El Valle de Camprodon goza de un enorme patrimonio histórico y cultural, así como de paisajes de gran diversidad y belleza.



Visita Camprodon, disfrutando del Pont Nou (s. XII-XIII) o del Monasterio de Sant Pere (s. XIII) y del Paseo Maristany, y pasea por el centro comercial del pueblo.

Respira la tranquilidad de Beget, declarado Conjunto Patrimonial Histórico y Artístico, con la iglesia románica de Sant Cristófol (s. XII), que acoge la espléndida figura de la Majestat, monumento nacional de estructura similar a Santa Cecilia de Molló (s. X-XII). Completa el acercamiento a la historia recorriendo la Via Romana, en Sant Pau de Segúries.

La visita a los pequeños núcleos de montaña de Espinavell, o los de Abella o La Roca, en Vilallonga de Ter, os mostrará el sabor de la vida tradicional, entre angostas calles adoquinadas. Atalayas naturales como Tregurà, Sant Antoni o Coll d'Ares, os proporcionarán una visión de los pueblos y de la vegetación de su entorno, con bosques frondosos, cultivos y verdes pastos. Rememora la leyenda recorriendo Setcases.

Y para gozar de este entorno y de actividades en plena naturaleza, escoged entre esquí, el parque de animales o paseos a caballo, además de un millar de kilómetros de senderos que os permitirán acercaros al centro de las montañas, ascender a las cimas más elevadas y extasiaros con los parajes más singulares. Y antes de partir, probad la gastronomía basada en productos de la tierra y del obrador: embutidos, "trufes" (patatas), galletas y carne de potro.

www.valldecamprodon.org Tf. 972 74 09 36





Petites esglésies romàniques i panoràmiques espectaculars de la Vall de Ribes

La petjada del romànic a la Vall de Ribes és evident a cada poble, a cada veïnats, amb les seves petites esglésies i ermites. Endinsar-se al poble mil·lenari de Querabs, punt d'aturada dels cremalleres que pugem a la Vall de Núria, i visitar l'església romànica de Sant Jaume, del s.XII, on destaca el porxo romànic, un dels més ben conservats de tot Catalunya, format per sis arcs que reposen sobre cinc columnes de marbre blau. Pujar per la collada de Toses, i gaudir de panoràmiques espectaculars sobre la Vall del Rigat, a la falda del Puigmal.

Aturar-nos a Planoles, pujar al collet de les Barraques, visitar l'església de Sant Vicenç amb el seu atri porxat i el campanar del segle XIX. Arribar-nos a Dòria, declarat Conjunt Patrimonial Històric i Artístic, nucli més alt de la comarca (1.550m) amb vistes privilegiades de la Vall de Ribes, on podrem visitar l'església de Sant Victor i les seves pintures murals romàniques de gran rellevància, frescos originals del segle XII, els únics que trobem a tot el Ripollès. Visitar el petit poble de Toses, esglaonat a la falda de la muntanya i visitar l'església de Sant Cristòfol, del s.XI, amb un esplèndid campanar d'arcuacions llombardes, la ferramenta d'ornamentació de la porta i contemplar la reproducció de les pintures murals romàniques de l'absis avui dipositades al MNAC. I des de tots aquests indrets gaudir d'unes vistes panoràmiques i magnífiques de tota la Vall de Ribes.

La huella del románico en el Valle de Ribes es evidente en cada pueblo, a cada vecindario, con sus pequeñas iglesias y ermitas.

Adentrarse en el pueblo milenario de Querabs, punto de parada de los cremalleras que suben al Valle de Núria, y visitar la iglesia románica de Sant Jaume, del siglo XII, donde destaca el porche románico, uno de los mejor conservados de toda Cataluña, formado por seis arcos que reposan sobre cinco columnas de mármol azul. Subir por la collada de Toses, y disfrutar de panorámicas espectaculares sobre el Valle del Rigat, en la falda del Puigmal.

Detenemos en Planoles, subir al collado de les Barraques, visitar la iglesia de San Vicente con su atrio porticado y el campanario del siglo XIX.

Llegar a Dòria, declarado Conjunto Patrimonial Histórico y Artístico, núcleo más alto de la comarca (1.550m) con vistas privilegiadas del Valle de Ribes, donde podremos visitar la iglesia de San Victor y sus pinturas murales románicas de gran relevancia, frescos originales del siglo XII, los únicos que encontramos en todo el Ripollès.

Visitar el pequeño pueblo de Toses, esglaonado en la falda de la montaña y visitar la iglesia de San Cristóbal, del siglo XI, con un espléndido campanario de arcos lombardos, el herraje de ornamentación de la puerta y contemplar la reproducción de las pinturas murales románicas del ábside hoy depositadas en el MNAC. Y desde todos estos lugares disfrutar de unas vistas panorámicas y magníficas de todo el Valle de Ribes.

www.vallderibes.cat Tf. 972 72 77 28





Pedala pel Ripollès. Cicloturisme a la Ruta del Ferro i del Carbó, 21 Rutes pel Centre de BTT del Ripollès

La Ruta del Ferro i del Carbó, és un traçat de via verda de 12 km. Segueix l'antic traçat de la via del tren i les vagonetes que portaven el carbó de les mines d'Ogassa. És ideal per fer en família, en bicicleta o a peu, per la seva poca dificultat. Surt de Ripoll, del parking de Can Guetes on hi trobareu el CAT (Centre d'Acollida Turística) i el Centre d'Interpretació de la Via Verda, on es poden llogar bicicletes, i arriba a Sant Joan de les Abadesses, al Parc de l'Estació, on es pot continuar fins a Ogassa.

Tot el traçat és asfaltat i està flanquejat per vegetació: el desnivell total és de 160 metres i hi ha un suau pendent de l'1%

Per als amants de la BTT, el Ripollès us proposa diversos circuits BTT de grans desnivells i dificultat. El **Centre BTT del Ripollès** us ofereix **21 rutes homologades** i senyalitzades de diferents graus de dificultat. Trobareu el Punt d'Acolliment a l'alberg Rural la Ruta del Ferro, situat al Parc de l'Estació de Sant Joan de les Abadesses, a peu de la via verda. Us ofereix informació de les rutes, lloguer de bicicletes entre d'altres.

La Ruta del Hierro y del Carbón, es un trazado de vía verde de 12 km. Sigue el antiguo trazado de la vía del tren y las vagonetas que llevaban el carbón de las minas de Ogassa. Es ideal para hacer en familia, en bicicleta o a pie, por su poca dificultad. Sale de Ripoll, del parking de Can Guetes donde encontraréis el CAT (Centro de Acogida Turística) y el Centro de Interpretación de la Vía Verde, donde se pueden alquilar bicicletas, y llega a Sant Joan de les Abadesses, en el Parque de la Estación, donde se puede continuar hasta Ogassa. Todo el trazado es asfaltado y está flanqueado por vegetación: el desnivel total es de 160 metros y hay una suave pendiente del 1%.

Para los amantes de la BTT, el Ripollès os propone varios circuitos BTT de grandes desniveles y dificultad. El **Centro BTT del Ripollès** ofrece **21 rutas homologadas** y señalizadas de diferentes grados de dificultad. Encontrareis el Punto de Acogida en el albergue Rural la Ruta del Hierro, situado en el Parque de la Estación de Sant Joan de les Abadesses, a pie de la vía verde. Ofrece información de las rutas, alquiler de bicicletas entre otros.

www.elripolles.com

www.rutadelferro.com

Tf. 972 72 04 95





Camina pel Ripollès. Itinerànnia, xarxa de senders Ripollès . Garrotxa . Alt Empordà

ITINERÀNNIA és una xarxa de senders de més de 2.500 quilòmetres entre les comarques del Ripollès, la Garrotxa i l'Alt Empordà. ITINERÀNNIA recupera els antics camins històrics entre els pobles per poder arribar a qualsevol petit indret.

Tots els camins que formen part de la xarxa Itinerànnia estan marcats amb senyalització horitzontal de seguiment (pintada en el camí) de color groc i amb senyalització vertical (banderoles de color groc) en els encreuaments de camins, on trobareu indicades les 4 poblacions més properes en cada direcció.

Aquesta xarxa us permet fer múltiples excursions, en funció del temps que s'hi vulgui dedicar, el grau de dificultat, els interessos naturals, arquitectònics, culturals...

Us proposem 20 rutes per caminar pel RIPOLLÈS de diferents nivells de dificultat d'entre dues i cinc hores de durada.

Trobareu la informació a les oficines de turisme de la comarca o bé a la nostra web, on us podeu descarregar els .pdf i accedir al routing i dissenyar-vos la vostra pròpia ruta.

Per conèixer tota la xarxa, trobareu a la venda guies i mapes ITINERÀNNIA 1:50 000 del Ripollès, la Garrotxa i l'Alt Empordà en oficines de turisme, llibreries i botigues especialitzades.

ITINERÀNNIA es una red de senderos de más de 2.500 kilómetros entre las comarcas del Ripollès, la Garrotxa y el Alt Empordà. ITINERÀNNIA recupera los antiguos caminos históricos entre los pueblos para poder llegar a cualquier pequeño lugar.

Todos los caminos que forman parte de la red Itinerànnia están marcados con señalización horizontal de seguimiento (pintada en el camino) de color amarillo y con señalización vertical (banderolas de color amarillo) en los cruces de caminos, donde encontrareis indicadas las 4 poblaciones más cercanas en cada dirección.

Esta red os permite hacer múltiples excursiones, en función del tiempo que se quiera dedicar, el grado de dificultad, los intereses naturales, arquitectónicos, culturales ...

Os proponemos 20 rutas para caminar por RIPOLLÈS de diferentes niveles de dificultad de entre dos y cinco horas de duración. Encontrareis la información en las oficinas de turismo de la comarca o bien en nuestra web, donde se pueden descargar los .pdf y acceder al routing y diseñar vuestra propia ruta.

Para conocer toda la red, encontrareis a la venta guías y mapas ITINERÀNNIA 1:50 000 del Ripollès, la Garrotxa y el Alt Empordà en oficinas de turismo, librerías y tiendas especializadas.

www.itinerannia.net





www.elripolles.com

**OFICINES DE TURISME DEL RIPOLLÈS
OFICINAS DE TURISMO DEL RIPOLLÈS**



CAT (Centre d'Acollida Turística)
Ctra. C-26 pk 193 (Can Guetes) - Ripoll
Tel. 972115959 - catripoll@turismecat.cat
www.turismecat.cat

OT Vall de Camprodon
Ctra. C-38 km. 9,6 - Camprodon
Tel. 972 740936 - turisme@valldecamprodon.org
www.valldecamprodon.org

OT Camprodon
Pl. Espanya, 1 - Camprodon
Tel. 972 740010 - turisme@camprodon.cat
www.camprodon.cat

Oi Vall de Núria
Estació de muntanya de Vall de Núria - Queralús
Tel. 972 732020 - valldenuria@valldenuria.cat
www.valldenuria.cat

OT Vall de Ribes
Pl. Ajuntament, 3 baixos - Ribes de Freser
Tel. 972 727728 - turisme@vallderibes.cat
www.vallderibes.cat

OT Ripoll
Pl. de l'Abat Oliba, s/n - Ripoll
Tel. 972 702351 - turismeripoll@ajripoll.com
www.ripoll.cat/turisme

**Punt d'Informació Turística
Centre Cívic la Confiança**
Plaça Anselm Clavé, 6 - Campdevànol
Tel. 972730019 - turisme@campdevanol.org
www.campdevanol.org

OT Sant Joan de les Abadesses
Pl. de l'Abadia, 9 - Sant Joan de les Abadesses
Tel. 972 720599
turisme@santjoandelesabadesses.com
www.santjoandelesabadesses.cat

OT Setcases
C/ del Rec, 5 - Setcases
Tel. 972 136089 - setcases.cat@gmail.com
www.setcases.info

OT Vallter 2000
Pla de Morens, s/n - Vallter 2000
Tel. 972 136057 - comercial@vallter2000.com
www.vallter2000.com




Museu etnogràfic de Ripoll

El Museu Etnogràfic de Ripoll és un dels museus d'etnografia més antics de Catalunya. Inaugurat el 1929, conserva un nombrós i interessant fons de patrimoni material i immaterial, del qual destaquen les col·leccions relacionades amb els pastors, la pagesia, la religiositat popular, el ferro forjat i la farga catalana i les armes de foc portàtils ripolleses. La nova seu, inaugurada el 2011, convida a fer un recorregut, interessant per a grans i petits, que permet descobrir el passat recent i la identitat de les nostres contrades i també reconèixer una manera de viure i de sentir.

El Museo Etnográfico de Ripoll es uno de los museos de etnografía más antiguos de Cataluña. Inaugurado en 1929, conserva un numeroso e interesante fondo de patrimonio material e inmaterial, del que destacan las colecciones relacionadas con los pastores, los campesinos, la religiosidad popular, el hierro forjado y la fragua catalana y las armas de fuego portátiles ripollesas. La nueva sede, inaugurada en 2011, invita a hacer un recorrido, interesante para grandes y pequeños, que permite descubrir el pasado reciente y la identidad de nuestra región y también reconocer una manera de vivir y de sentir.

www.museuderipoll.org

Tf. 972 70 31 44





El Ripollès

www.elripolles.com

*Terra de Comtes
i Abats*

*No t'hoj
pots perdre!*

